

Рахівський район Rakhiv District

Рахівський район цілком справедливо вважається центром туризму в Карпатах.

Приваблює чудовими краєвидами, цілющими мінеральними водами, окремими з яких не мають аналогів в Україні. В горах збереглася недоторкана дика природа, найкращі праліси та гірські масиви, які на сьогодні увійшли до складу Карпатського біосферного заповідника і входять до міжнародної мережі біосферних резервів ЮНЕСКО. Ця місцевість володіє справжнім екологічним феноменом та надзвичайно потужним туристично-рекреаційним потенціалом. Тут найбільша високогірна частина Карпат на теренах України - гора Говерла (2061 м).

Сьогодні в районі діють приватні готелі, бази відпочинку і турис-

тично-оздоровчі комплекси, садиби селян. Розроблені і діють пішохідні, лижні, водні, велосипедні, кінні та автомобільні туристичні маршрути. А вода санаторію «Гірська Тиса» – єдина мінеральна миш'яковиста вода в Україні. Вона має неповторний склад цінних мікроелементів і унікальні цілющі властивості, що позитивно впливають на відновлення опорно-рухового апарату людини, поліпшення обміну речовин, виведення з організму радіонуклідів і зайвих солей.

На території району знаходиться популярний курорт «Драгобрат», де найдовше в Україні тримається сніг. Драгобрат – найвищий гірськолижний курорт Українських Карпат. Полонина розташована на висотах 1300-1700 метрів над рівнем моря.

В районі знаходяться унікальні дерев'яні церкви у селах Лазещина, Ділове, Ясіня.

На високогір'ях Рахівщини зосереджена третина видового різноманіття флори України, деякі рослини більше ніде не зустрічаються, наприклад легендарна квітка едельвейс.

В околицях сіл Ділове та Костилівка є карстові печери.

У Рахові, селах Кваси, Білин, Богдан, Кобилецька Поляна є джерела мінеральних вод, всього в районі їх нараховується більше 80.

А найголовнішою окрасою Рахівщини є те, що саме тут знаходиться географічний центр континентальної Європи, поблизу села Ділове.



EN

Rakhiv district is fairly considered to be the center of tourism in the Carpathians.

District attracts tourists with its beautiful landscapes, healing mineral waters, some of which have no analogues in Ukraine. Virgin wildlife has been saved in the mountains. The best forests and mountain ranges are now joined to the Carpathian Biosphere Reserve and were included into the international network of biosphere reserves of UNESCO. This area has a real ecological phenomenon and extremely powerful tourist and recreational potential. Here is the biggest mountainous part of the Carpathians in Ukraine. The mild climate, pure mountain air, unique scenery and a great amount of curative mineral waters have attracted tourists, travelers

and outdoor enthusiasts for a long time.

Today there are private hotels, tourists and recreation complexes, rural houses. There are hiking, skiing, water, bicycle, horse and car tours developed and runing in this district. And the water of 'Hirska Tysa' health resort is the only mineral arsenic water in Ukraine. It has unique composition of valuable minerals as well as unique healing properties that positively affect the recovery of musculoskeletal system of the human, improve metabolism and help to excrete radionuclide and salts from the body.

In the territory of the district there is a popular resort 'Dragobrat' where the snow lies the longest period in Ukraine. 'Dragobrat' is the highest ski resort in the Ukrainian Carpathians. Mountain valley is situated at an altitude 1300-

1700 meters above sea level,

The unique wooden churches can be found in the villages of Lazeshchyna, Dilove, Yasinia.

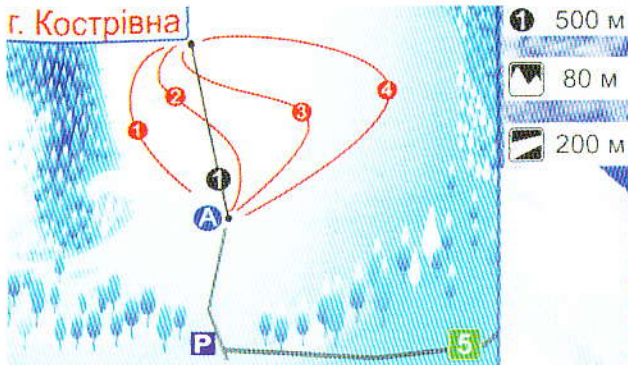
In the highlands of Rakhiv district the third part of species diversity of the flora of whole Ukraine is concentrated. Some plants can't be found anywhere else, such as the legendary flower edelweiss.

At the surrounding of Dilove and Kostylyvka villages there are karst caves.

In Rakhiv, villages of Kvasy, Belin, Bohdan, Kobyletska Poliana there are sources of mineral water. The total amount of such sources in the district is over 80.

And most important decoration of Rakhiv district is the geographical center of continental Europe located here, just next to the Dilove village.

Гірськолижні витяги



Долина ДРАГОБРАТ



	Назва гірськолижного об'єкту	Кількість та тип КБД	Довжина КБД та довжина траси	Перепад висот
смт. Ясіня, полонина Драгобрат, гора Стіг	ТОВ «Драгобрат»	3, якірний	Л дороги – 800 м, Л траси – 2000 м Л дороги – 850 м, Л траси – 2000 м Л дороги – 225 м	260 м 270 м 50 м
	Міні-готель ПП Цибіленко П. О.	1, якірний 1, крісельний	Л дороги – 760 м, Л траси – 1200 м Л дороги – 1200 м, Л траси – 1500 м	450 м 450 м
смт. Ясіня, полонина Драгобрат Перемичка	ТзОВ «Альбатрос»	1, крісельний	Л дороги – 1200 м, Л траси – 1400 м	263 м
смт. Ясіня, полонина Драгобрат, гора Близниця	Туристичний комплекс ТОВ «ОАЗА»	1, якірний 1, бугельний	Л1 дороги – 300 м, Л1 траси – 500 м Л2 дороги – 840 м, Л2 траси – 1100 м	20 м 240 м

www.transcarpathiatour.com.ua

КУРОРТ ЧОТИРЬОХ СЕЗОНІВ
с. Луги, урочище Флуєраш
тел.: +38 097 2887566, (926) 8277912
www.uedinenie.com
ЄВРОПА готель
м. Рахів, вул. Миру, 42
тел.: +38 (03132) 21248, 067 9957356
www.hotel-europa.com.ua
КОРОНА
готельно-ресторанний комплекс
с. Лазещина, 1175
тел.: +38 (03132) 44104, 067 4250240
ВАСКУЛ готель
с. Кваси
тел.: +38 (03132) 25979, 067 1463348
www.vaskul.karpati.in.ua
ФОРТУНА мотель
с. Лазещина, 1175
тел.: +38 (03132) 44171, 067 2730147
У ЕРИКА садиба
м. Рахів, вул. Б. Хмельницького, 86
тел.: +38 (03132) 22803

ЕДЕЛЬВЕЙС турбаза
смт. Ясіня, вул. Борканюка, 5
тел.: +38 (03132) 42137
www.edelweiss.yasinya.com
ПОЛОНІНА готель
смт. Ясіня
тел.: +38 (03132) 42085, 067 6735294
www.polonina.dragobrat.info
ШОВКОВА КОСИЦЯ садиба
с. Лазещина, 1009
тел.: +38 067 3427784
ЛІСОВА КАЗКА готель
с. Кваси
тел.: +38 (03132) 32495, 067 3124402
www.lisova-kazka.com
ОЛЕНКА готель-ресторан
м. Рахів, вул. Миру, 48
тел.: +38 (03132) 25673
www.hotel-olenka.uz.ua
ГІРСЬКА ТИСА санаторій
с. Кваси; тел.: +38 (03132) 32416
www.tisa.uz.ua

ЯСІНЯ готель
смт. Ясіня, вул. Маяковського, 56
тел.: +38 (03132) 42177, 42440,
067 3122166
www.hotel.yasinya.com
ОАЗА готель
смт. Ясіня, урочище Драгобрат
тел.: +38 067 3121359, 067 7713579
www.oaza.com.ua
КРАЄВИД готель
смт. Ясіня; тел.: +38 067 3688297
ГУЦУЛЬСЬКА ГОСТИННІСТЬ садиба
с. Лазещина; тел.: +38 067 9379214
СМЕРЕКОВА ХАТА пансіонат
м. Рахів, вул. Шевченка, 8
тел.: +38 (03132) 21292, 096 9647603
www.hata-smereкова.nezabarom.com.ua
ВОТАВІЛЮ готель
смт. Ясіня, пол. Драгобрат
тел.: +38 067 3622140
МАРІКА готель
смт. Ясіня; тел.: +38 050 3920911

МАРІНА готель
смт. Ясіня, пол. Драгобрат
тел.: +38 067 9237559
ПОЛОНІНА готель
смт. Ясіня, вул. Миру, 55
тел.: +38 067 6735294
СТУПАРЬ готель
с. Середнє Водяне, вул. І. Франка, 45
тел.: +38 097 9516870
ХАТА МАГНАТА готель
смт. Ясіня, пол. Драгобрат
тел.: +38 098 3362218
ДОБОШ готельний комплекс
с. Косівська; тел.: +38 067 9053341
ДРАГОБРАТ готельний комплекс
смт. Ясіня; тел.: +38 067 3121425
СМЕРІЧКА садиба
м. Рахів, вул. Вербник, 4/40
тел.: +38 067 4216451
СКЕЛЯ туристичний притулок
смт. Ясіня, полонина Драгобрат
тел.: +38 067 3324147



Свалявський район Svaliava District

UA

Свалявський район славиться своїми цілющими мінеральними водами. Тут нараховується близько 100 мінеральних джерел – майже третина з усіх відомих з давніх-давен. За деякими даними ще в XI ст. двір візантійського імператора звертався до угорського короля з проханням про поставки солоної водиці з карпатських джерел. Всередині XIX ст. скляні пляшечки під назвою «Solyvai» можна було побачити на прилавках магазинів Європи. У радянський період мінеральні води «Свалява» та «Лужанська» стали візитною карткою туристичного Закарпаття – землі мальовничих гір, прекрасних лісів та кришталевих чистих цілющих джерел.

Саме тому в районі розташовані найбільш популярні здравниці, лікування в яких базується на застосуванні вуглекислих гідрокарбонатних натрієвих вод. Серед них такі відомі санаторії як «Сонячне Закарпаття» в урочищі «Тихий», «Поляна» в селі Поляна, «Квітка Полонини» та «Кришталеве джерело» біля села Солочин. На базі великих комплексів функціонують затишні пансіонати та комфортабельні готелі, які пропонують різні види послуг на будь-який смак. Кінні прогулянки Карпатами, їзда на квадроциклах, стрільба з луків, купання в чанах з мінеральною водою та чанах на травах, російська лазня та фінська сауна, термальні басейни – далеко не повний перелік туристичних можливостей курорту Свалявщини.

Для любителів зимового відпочинку працюють 5 гірськолижних трас (Поляна, Уклин, Солочин). Особливе місце займають форелеві господарства, які високо оцінить кожен справжній рибалка.

На вершині гори Синяк розташоване казкове озеро. Неповторна краса гірських хребтів Синяк, Борлів, Дул, Боржава забить сюди багатьох цінителів піших туристичних походів. Сон під відкритим небом, полум'я, що зігріває особливим теплом, ліс та гори на сотні кілометрів, навіюють людям незабутні емоції та яскраві відчуття, наповнюють життєдайною силою.

У центрі міста Свалява Вас зустріне могутній 400-літній дуб. Тут можна побачити католицький костел XIX ст., храм

Різдва Пресвятої Богородиці (1778 р.), церкву Пресвятої Богородиці (1937 р.). Однак справжньою перлиною міста є шедевр народної архітектури – дерев'яний храм Святого Михаїла, збудований закарпатськими майстрами без єдиного цвяха в далекому 1558 році. В історичному музеї Сваляви можна дізнатись більше про цікаву історію цього краю.



Гірськолижні витяги

с. Солочин



Назва гірськолижного об'єкту	Кількість та тип КБД	Довжина КБД та довжина траси	Пропускна спроможність	Перепад висот
ТОВ «Сузір'я»	2, бугельний	Л дороги – 400 м, Л дороги – 635 м Л траси – 950 м	400 чол/год 800 чол/год	89 м 120 - 140 м

с. Поляна



Назва гірськолижного об'єкту	Кількість та тип КБД	Довжина КБД та довжина траси	Пропускна спроможність	Перепад висот
ТОВ «Лижний центр»	1, бугельний	Л дороги – 535 м	600 чол/год	70 м
Урочище «Ведмежий»	1, бугельний	Л траси – 700 м		120 м

www.transcarpathiatour.com.ua

КВІТКА ПОЛОНИНИ санаторій
с. Солочин
тел./факс.: +38 (03133) 32316,
тел.: +38 050 9630695
www.kvitkapolonyny.com.ua

КРИШТАЛЕВЕ ДЖЕРЕЛО санаторій
с. Солочин
тел./факс.: +38 (03133) 32437
www.djerelo.com.ua

СОНЯЧНЕ ЗАКАРПАТТЯ санаторій
с. Поляна

тел.: +38 (03133) 35555, 35441
ПОЛЯНА санаторій
с. Поляна, вул. Духновича, 104
тел.: +38 (03133) 74701
www.san-polyana.mukachevo.net

ШАЛЕТ мотель-ресторан
с. Ганьковиця, 175
тел.: +38 050 3724195, 067 3007405

У ГАЗДИ готельний комплекс
с. Сусово, 61

тел./факс: +38 (03133) 21884, 34269
СОФІЯ готель
с. Поляна, вул. Курортна, 6
тел.: +38 (03133) 95191, 050 9220200

СОЛНЕЧНА ПОЛЯНА
санаторний комплекс
с. Поляна
тел.: +38 (03133) 35319, 35251
www.zakarpate.com.ua

КАРІНА туристичний комплекс
с. Поляна, вул. Шевченка, 31
тел.: +38 (044) 4942848, 067 4090539

СЛАВУТИЧ-ЗАКАРПАТТЯ готель
с. Поляна, вул. Курортна, 2а
тел.: +38 (03133) 95186, 050 6815436
www.slavutyich.org.ua

VILLA GARDEN база відпочинку
с. Солочин
тел./факс: +38 (03133) 32424,
тел.: +38 067 2165637
www.villagarden.com.ua

СОНЯЧНА ДОЛИНА
лікувально-оздоровчий комплекс
с. Поляна, вул. Курортна, 10
тел.: +38 (03133) 95151, 050 4322733
www.soniachna-dolina.com

МЕЛІСА садиба
с. Солочин
тел.: +38 (03133) 32530, 066 5359707

КВІТКА ЗАКАРПАТТЯ пансіонат
с. Поляна
вул. Курортно-бічна, 9
тел.: +38 (03133) 95187, 095 6168836
www.kvitka-zak.com.ua

QUELLE POLYANA готель
с. Поляна, вул. Духновича, 104
тел.: +38 (03133) 74742, 050 4325152
www.queille-polyana.com.ua

УКЛИН готель-ресторан
с. Поляна, вул. Духновича, 162
тел.: +38 050 5421274

VILLA КВІТКА готель
с. Голубине
тел.: +38 067 3141111
тел./факс: +38 (03133) 32551
www.villa-kvitka.com.ua

ФОРТУНА готель
с. Поляна, вул. Духновича, 61
тел.: +38 (03133) 74435
www.fortuna-hotel.com.ua

SOLVA лікувальний комплекс
с. Поляна
тел.: +38 (03133) 35389
www.hotel-svalyava.com

ЗОЛОТА ВЕЖА готель
с. Поляна, вул. Курортна, 19
тел.: +38 (03133) 35373, 050 0824777

ПОДИХ СТРУМКА готель-ресторан
с. Сусово, 332
тел.: +38 050 6646646

ЕЛЬДОРАДО база відпочинку
с. Солочин
тел.: +38 050 1717743
www.hotel-eldorado.com.ua

СОНЯЧНИЙ санаторний комплекс
с. Поляна
тел.: +38 (03133) 35383,
050 8621925

КРАЄВИД готель
с. Поляна, вул. Бічна, 5
тел.: +38 (03133) 35453

ЛІЛЕЯ готель
с. Поляна, вул. Курортно-бічна, 2а
тел.: +38 (03133) 35362, 35343

КАТЕРИНА
готельний комплекс
с. Поляна, вул. Сонячна, 55 Б
тел.: +38 098 0337755



Тячівський район Tyachiv District

UA

Тячівський район знають як печерний край. Саме тут знаходиться більшість печер Закарпаття. Лише на території Угольського масиву відомі більше 30 карстових порожнин. Печери Угольки різноманітні за структурою, довжиною, глибиною, кількістю поверхів, видами сталактитів. Кожна з них – це неперевершений витвір природи – особливий світ, який формувався тут протягом багатьох мільйонів років. У буковому лісі неподалік села Мала Уголька розташована найбільша печера Українських Карпат під назвою «Дружба». У печері «Молочний камінь» вчені виявили стоянку древніх

мисливців. В урочищі «Червений камінь», що неподалік села Невія є система червоних печер..

Селище Солотвино відоме на весь світ завдяки величезним покладам солі. Соляні шахти застосовують для лікування дихальних шляхів. А тутешні солені озера є місцевим аналогом мертвого моря. Береги і дно їх покриті шаром лікувальної грязі, а температура води не падає нижче 17°C. Найпопулярніше з них озеро Кунігунда, яке влітку збирає тисячу туристів.

Подорож цими землями неодмінно приведе Вас до невеличкого озера Грушево. Саме тут знаходиться один з найдавніших

центрів православ'я, звідки віра Христова століттями ширилась і укріплювалась не тільки на українській землі, але і в сусідній Румунії. Хто і коли заснував цю стародавню чернечу обитель донині залишається таємницею. Одні дослідники вважають Грушівський монастир найдавнішим у краї (кінець IX-X ст.), інші, – що він був заснований у XIII чи на поч. XIV ст. Якщо життя дорога колись приведе Вас у Грушево, обов'язково напийтесь кришталеві водиці з монастирської криниці. Ченці кажуть: хто хоч раз спробує тієї намоленої води, зло оминатиме його душу.

Народний музей «Сріб-

на Земля», що у Грушеві налічує понад 5 тисяч експонатів. У музеї є 65 фоліантів релігійного змісту, унікальна старовинна чаша, монети римського періоду, 200 зразків одягу, 250 різних домотканних рушників. У Біловарцях працює історико-краєзнавчий музей, у якому зібрані найрізноманітніші предмети побуту закарпатців, і, власне, жителів Тячівщини XVIII – поч XX ст. У цьому районі Ви також знайдете неповторні архітектурні витвори народних майстрів Закарпаття – дерев'яні храми: Миколаївський XVI ст. в селі Колодне та Миколаївський XVIII ст. в селі Нижня Апша (Діброва).



Tyachiv district is also known as Caves Land. It is here where the most caves of Transcarpathia are located. Only at the territory of Uholkiy Massif there are more than 30 caverns. Caves of Uholkiy diverse in structure, length, depth, number of floors and types of stalactites. Each of them - is unsurpassed work of nature - a special world that was being formed here during many millions of years. In beech forest next to Mala Uholka village you will find the entrance to the largest cave of Ukrainian Carpathians called 'Druzba' (means 'friendship'). In the cave called 'Molochniy Kamin' the researchers found ancient hunters settlements. In the 'Cherveniy Kamin' area

near the Neviiya village there is a system of red caves.

Solotvyno village is known all over the world thanks to its huge deposits of salt. Salt mines are used to treat respiratory tract. Local salt lakes are local analogue of the Dead Sea. The banks and the bottom of the lakes are covered with a layer of therapeutic mud and water temperature does not drop below 17 ° C. The most popular lake is Kuni-gunda that gathers thousands of tourists in the summer.

Traveling through these lands will certainly lead you to a small lake Grushevo. Here is one of the oldest centers of Orthodoxy, where the faith of Christ was expanded for centuries and was getting stronger

not only in the Ukrainian land, but also in neighboring Romania. Who and when has founded this ancient monastic cloister still remains a secret. Some scientists consider the Hrushivskiy monastery to be the oldest in the region (late ninth and tenth centuries), others - that it was founded in the twelfth or at the beginning of the fourteenth century. Modern buildings were placed along with the remnants of an old monastery at the top of the village. If the walk of life brings you once to Hrushevo village, you should try its crystal water from the monastery well. Monks say that who will ever try that prayed water - the evil will bypass his soul.

National Museum called 'Sriberna Zemlia' that locates

at Hrushiv has over 5,000 exhibits. In the museum there are 65 folios of religious content, the unique antique cup, coins of the Roman period, 200 samples of clothing and 250 different homespun towels. In the Bilovartsy village there is a historical and geography museum, which includes a variety of household items of Transcarpathians, and, in fact, of the residents of Tyachiv district of the XVIII - beginning of the XX century. In the Tyachiv district you will also find the unique architectural creations of Transcarpathian craftsmen - wooden churches: St. Nicholas Church of the XVI century in Kolodne village and St. Nicholas of the XVIII century in the village of Nyznia Anzha ('D...')

Гірськолижні витяги

с. Тарасівка



Назва гірськолижного об'єкту	Кількість та тип КБД	Довжина КБД та довжина траси	Перепад висот
БВ «Плай»	1, бугельний	L дороги – 260 м, L траси – 300 м	25 м

с. Калини, ур. Великий



Назва гірськолижного об'єкту	Кількість та тип КБД	Довжина КБД та довжина траси	Перепад висот
БВ «Великий»	1, якрний	L дороги – 300 м, L траси – 320 м	25 м

www.transcarpathiatour.com.ua

МАРИЛЕН база відпочинку

смт. Солотвино
тел.: +38 067 3421778
www.simsester.co.ua

ЯЛИНКА турбаза

смт. Усть-Чорна, вул. Верховинська, 6
тел.: +38 (03134) 76323
www.yalinka.com.ua

ЕДЕМ база відпочинку

с. Теремля
тел.: +38 067 8552020
www.edem.uz.ua

ВЕЛИКИЙ турбаза

с. Калини, вул. Мічуріна, 76
тел.: +38 097 9348293, 067 9664881
www.velykiy.com.ua

ВІКТОРІЯ садиба

смт. Усть-Чорна, вул. Лісна, 25
тел.: +38 (03134) 36182, 097 2283994
www.zakarpate.com.ua

У АЛЕКСА садиба

смт. Усть-Чорна, вул. Верховинська, 88
тел.: +38 (097) 8552233, (03134) 36005
www.karpati-turizm.com.ua

ВІОЛА база відпочинку

смт. Солотвино
тел.: +38 050 6725108

СОЛЕНІ ОЗЕРА база відпочинку

смт. Солотвино, вул. Озерна, 39
тел.: +38 (03134) 56301

ВАЛАХІЯ база відпочинку

смт. Солотвино
тел.: +38 (03134) 56055

ДЕЛЬФІН база відпочинку

смт. Солотвино, вул. Озерна, 64
тел.: +38 (03134) 57275, 067 7837051

КУНІКУНДА база відпочинку

смт. Солотвино
тел.: +38 (03134) 56956

ЕЛЬДОРАДО база відпочинку

смт. Солотвино, вул. Гагаріна
тел.: +38 067 5939667

ДАЧІЯ-LUX база відпочинку

смт. Солотвино
тел.: +38 067 2600122

КАМЕЛОТ база відпочинку

смт. Солотвино
тел.: +38 (03134) 32080

ЛА МОАРА база відпочинку

смт. Солотвино
тел.: +38 050 6634077

КРЕДО база відпочинку

смт. Солотвино
тел.: +38 050 2659597

РУСЛАНА база відпочинку

смт. Солотвино
тел.: +38 097 2655887

ЧОРНА ВОДА база відпочинку

с. Лази, вул. Чорна вода
тел.: +38 (03134) 47270

ОКСАНА готель

м. Тячів, вул. Червоноармійська
тел.: +38 (03134) 32763

ПАУЗА готель

смт. Солотвино, вул. Харківська, 188
тел.: +38 067 8557055

СЕРПАНОК готель

м. Тячів, вул. Незалежності, 114
тел.: +38 067 3722044

СТАТУС готель-ресторан

смт. Буштино, вул. Головна, 1а
тел.: +38 067 3102102

ЗАТИШОК готель-ресторан

смт. Тересва, вул. Гагаріна, 50
тел.: +38 096 8223700

VIZIT готель

смт. Буштино, вул. Головна, 33
тел.: +38 067 7929451

ГАММА готель

с. Криве, вул. Б. Хмельницького, 110
тел.: +38 067 3120901

КРИСТАЛЕВИЙ ВОДОГРАЙ

готельно-ресторанний комплекс
с. Лопухів, вул. Партизанська, 3 Б
тел.: +38 067 3097244

ТИСА готель


м. Тячів, вул. Кошута, 40 а
тел.: +38 (03134) 21471

СРІБЕРНА ЗЕМЛЯ музей

с. Грушево, вул. Прикордонна, 2
тел.: +38 (03134) 53336, 097 9331918

ФОРТУНА готель

смт. Дубове, вул. Гагаріна, 39
тел.: +38 (03134) 72340, 067 7945275
www.hotel-fortuna.com.ua



Хустський район, Khust District

UA

Найбільшим багатством Хустщини справедливо вважається екологічно чисте повітря та значна кількість мінеральних та термальних джерел (понад 100), на базі яких організовуються зони для відпочинку і лікування людей.

Хустщина має багато що показати гостям. У селах району збереглися кількасотні шедеври дерев'яної архітектури Закарпаття – дерев'яні церкви XV-XVIII ст. та кам'яні архітектури – пам'ятники XII-XIV ст. Неповдалік Хуста знаходиться унікальна Долина нарцисів – єдина в Європі, де в первісному вигляді зберігся нарцис вузьколистий ще з льодовикового періоду. Швидко прижилися плямисті олені у заповіднику с. Іза; страусина ферма поблизу Хуста; табуни буйволів у с. Стеблівка та с. Велятино, які мають цілощезе молоко 9% жирності.

Центральна вулиця с. Іза давно стала справжньою виставкою фантастичних виробів з лози. Збереглися давні водянні млини, на яких і тепер за допомогою гірських потічків мелють

збіжжя. Радує око також чудова сувенірна продукція з кукурудзяного листа, яку виготовляють майстри в с.мт. Вишково.

Шаян – відомий курорт Закарпаття. Він знаходиться за 18 км від міста Хуст, на лівому березі Тиси, в оточенні гір. В Шаяні можна гарно відпочити та за потребою покращити здоров'я в санаторіях. Основою лікування є тутешні мінеральні води, які містять в собі корисні для організму макро- та мікроелементи. За своїм складом вони подібні до відомих мінеральних вод «Боржомі», «Нарзан», «Єсентуки».

Взимку в регіоні функціонують гірськолижні підйомники – 300 метровий на території Шаяна, 800 метровий в сусідньому селі Велятино.

Чудова Хустщина навесні, коли зеленіють і цвітуть сади, а Долина нарцисів вкривається білою коврою розквітлих рослин. Не менше задоволення дарує відпочинок на природі влітку, коли в спекотні дні рятує прохолода річок Тиси та Ріки.



The greatest wealth of the Khust district is fairly considered to be the air and a large number of mineral and thermal springs. In overall there are more than one hundred mineral and thermal springs, on the basis of which recreation and healing centres are being created.

Khust district has a lot to show to its guests. In the villages of the district there are couple hundred years' old masterpieces of wooden architecture of Transcarpathia - wooden churches of the XV-XVIII centuries and of stone architecture - the monuments of the XII-XIV

centuries saved till our days. Nearby the Khust city there is unique Narcissus Valley – the only one in Europe, where in the original form the narcissus flowers have been preserved since the Ice Age. Spotted deer had quickly accustomed in the reserve of the Iza village; ostrich farm near Khust, herds of buffalo in the villages of Steblivka and Veliatyno with their healthful milk contained 9% of fat, the central street of the Iza village has become a true exhibition of fantastic products from vines since long ago; the ancient water mill on which even now the corn

is being grinded by mountain streams, pleasing to the eye are also the wonderful souvenirs from corn leaves, which are produced in the village of Vyshkovo by its craftsmen.


Shaian is the famous resort of Transcarpathia. It is located 18 km away from the city of Khust, on the left bank of the Tysa River, surrounded by the mountains. In Shayan one can relax and if necessary improve his health in sanatoriums. The basis of treatment is the local mineral waters, which contain macro- and micronutrients useful for the body. By their composition they resem-

ble with the famous mineral waters 'Borjomi', 'Narzan' and 'Essentuki'.

There are two ski lifts operating in winter – one is 300 meter in Shaian and the other one - 800 meter is located in the nearby village Veliatyno.

Khust district is gorgeous in spring when gardens turn green and colorful, when the Narcissus Valley is covered with a white blanket of blossomed plants. It is a great pleasure to rest outdoor in summer; when during the hot days cool rivers of Tysa and Rika save you from the heat.

Гірськолижні витяги



с. Шаян

Назва гірськолижного об'єкту	Кількість та тип КБД	Довжина КБД та довжина траси	Перепад висот
Савенюк В. І.	1, бугельний	L дороги – 230 м, L траси – 270 м	48 м

с. Велятино, ур. Ігнатівська

Назва гірськолижного об'єкту	Кількість та тип КБД	Довжина КБД та довжина траси	Перепад висот
Рарич І. В.	2, бугельний	L1 дороги – 637 м, L1 траси – 1000 м L2 дороги – 250 м, L2 траси – 300 м	130 м 35 м

www.transcarpathiatour.com.ua

СИЛОАМСЬКА КУПАЛЬНЯ
курортна зона відпочинку
с. Шаян; тел.: +38 067 9397936
VIP готель
м. Хуст, вул. Терека, 5
тел.: +38 (03142) 43593
www.vipcomplex.com.ua
АТЛАНТ готель
м. Хуст, вул. Івана Франка, 107
тел.: +38 (03142) 45318
РЕНЕСАНС готель
м. Хуст, вул. Карпатської Січі, 20
тел.: +38 (03143) 43360
ЕРНЕЙ ЛАЗ готель
с. Шаян; тел.: +38 (03142) 59366

УРОЖАЙ готель
м. Хуст, вул. Сливова, 36
тел.: +38 (03142) 55001, 55003
КАРПАТИ готель
м. Хуст, вул. Івана Франка, 93
тел.: +38 (03143) 43450
ХУСТ готель
м. Хуст, вул. Поперечна, 2
тел.: +38 (03142) 43153
ВИСАК санаторій
с. Шаян; тел.: +38 (03142) 59391
www.visak.runet.cc
ЧЕРВОНА РУТА готель
с. Шаян; тел.: 8 (03142) 59240
www.cervona-ruta.com

ЛЕГЕНДА ШАЯН
туристичний комплекс
с. Шаян, 71; тел.: +38 (03142) 59354
www.legendatur.com.ua
КАРПАТІЯ санаторій
с. Шаян; тел.: +38 (03142) 59228
www.karpatia.com.ua
МАРАМОРОШ пансіонат
с. Шаян, 71; тел.: +38 (03142) 59325
www.maramorosh.in.ua
ГОЛУБА ТИСА готель
с. Шаян; тел.: +38 (03142) 59288
ТЕПЛІ ВОДИ санаторій-профілакторій
с. Велятино, вул. Санаторна, 2
тел.: +38 (03142) 79097

ЛЕГЕНДА ШАЯНА готель
с. Шаян; тел.: +38 (03142) 59354
БЛАГОДАТЬ готельний комплекс
с. Шаян; тел.: +38 (03142) 59380
ПЕРЛИНА ЗАКАРПАТТЯ готель
с. Шаян; тел.: +38 (03142) 57535
ТРЕМБІТА готель
с. Велятино, вул. Дружби, 4
тел.: +38 (03142) 79273
ШАЯН санаторій
с. Шаян; тел.: +38 (03142) 59232
СКОРПІОН готельний комплекс
с. Н. Селище, вул. Борканюка, 128
тел.: +38 (097) 9008045
www.hotel-scorpion.narod.ru

Перелік фестивалів, які проходять на території Закарпатської області

СІЧЕНЬ Обласний фестиваль-конкурс «Червене вино», м. Мукачево	Фестиваль «Берлібашський банош», с. Костилівка Рахівського р-ну	СЕРПЕНЬ Фестиваль кукурудзи, с. Пийтер-фолво Виноградівського р-ну	Берегівський районний фестиваль «Дружба без кордонів BEREГ FEST», м. Берегово
Районний фестиваль різників, с. Геча Берегівського р-ну	Районний фестиваль виноградарів та виноробів, м. Виноградів	Фестиваль «Верховинська яфина», с. Гукливе Воловецького р-ну	Міжнародна туристична виставка-ярмарок «Тур'євроцентр – Закарпаття 2013», м. Ужгород
ЛЮТИЙ Кулінарний фестиваль «Пала-чінта» (Масляна), м. Ужгород	ЧЕРВЕНЬ Фестиваль ковальського мистецтва, м. Ужгород	Обласний фестиваль «Гуцульська бринза», м. Рахів	Свято меду, м. Мукачево
БЕРЕЗЕНЬ Фестиваль вина «Біле вино», м. Берегово	Фестиваль «Гамора-2013», с. Лисичево Іршавського р-ну	Міжнародний фестиваль-змагання з кулінарного мистецтва «Transcarpathian BBQ FEST-2013 – свято їжі на вогні!», м. Ужгород	Фестиваль «Добронська паприка», с. Мала Добронь Ужгородського р-ну
КВІТЕНЬ Фестиваль рибалок та угорської уха, с. Великі Береги Берегівського р-ну	Районний фестиваль «Ягідне поле», с. Дюла Виноградівського р-ну	Районне фольклорне свято «Колочавське відлуння Терелянської долини» (спільно з Чеською Республікою), с. Колочава Міжгірського р-ну	Фестиваль кулінарного мистецтва „Рататуй“, м. Ужгород
Фестиваль «Сакура Фест 2013» (квітень-травень), м. Ужгород	Фестиваль косарів, с. Велятино Хустського р-ну	ВЕРЕСЕНЬ Туристичний фестиваль «Євро Карпати», м. Ужгород	ЖОВТЕНЬ Фестиваль «Золотарівське яблуко», с. Золотарево Хустського р-ну
ТРАВЕНЬ Свято «Проводи отар на полонину», Тячівський, Рахівський, Міжгірський р-ни	Фестиваль «Півня», с. Косонь Берегівського р-ну	Районне свято виноградарів та виноробів, Берегівський р-н	Фестиваль «Золотий гуляш», с. Мужієво Берегівського р-ну
Проведення Дня Добросусідства на українсько-словацькому кордоні	Свято мінеральної води, с. Уклин Свалявського р-ну	Етно-фестиваль «Гуцульська ріпа», с. Лазецина Рахівського р-ну	День Ужгорода та ярмарок «Золота осінь», м. Ужгород
Фестиваль вина та меду «Сонячний напій», м. Ужгород	Міжнародний фестиваль «Байк-шоу Music Bike Ukraine 2013», м. Ужгород	Районний фестиваль «Варіння леквару», с. Геча Берегівського р-ну	ЛИСТОПАД Фестиваль вина «Закарпатське божоле», м. Ужгород

